SEZIONE STRADALE TIPO
Scala 1:20

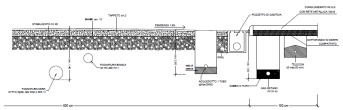

Tabella 5.1.1
Classificazione della rete stradale
Funzioni delle strade urbane

CATEGORIE	FUNZIONI
	Funzione prevalente e più opportuna
(A) AUTOSTRADE URBANE	serve il traffico di attraversamento e di scambio raccoglie il traffico delle strade (A-D e D1)
(A-D) SCORRIMENTO VELOCE	interrompe tra strade (A) e (D) in assenza di strade (A) assume le stesse funzioni
(D) SCORRIMENTO	in assenza di strade (A) assume le stesse funzioni serve il traffico interno di più lunga distanza raccoglie il traffico delle strade (E-F) e (E1) raccoglie il traffico delle strade (D-E) e (E)
(D-E) INTERQUARTIERE	interrompe tra strade (D) e (E) collegamento interno all'area urbana
(E) QUARTIERE	collegamento tra settori e quartieri limitrofi distribuisce il traffico delle strade (D) e (D-E) raccoglie il traffico delle strade (E-F) e (E)
(E-F) LOCALI INTERZONALI	interrompe tra strade (E) e (F) collegamento tra quartieri o interno a un quartiere
(F) LOCALI	a servizio diretto degli edifici internamente ad un quartiere collegamento tra strade (E) e (E-F)

F - Strada locale urbana: strada opportunamente sistemata al fini della circolazione dei pedoni, dei veicoli e degli animali non facente parte degli altri tipi di strade.
La funzione è di servire direttamente gli edifici per gli spostamenti pedonali e per la parte ricollate a livelle degli spostamenti veicolari in sicurezza.
In questa categoria rientrano, in particolare, le strade pedonali e le strade parcheggio.

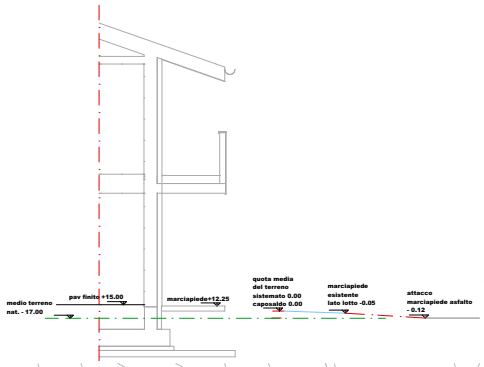

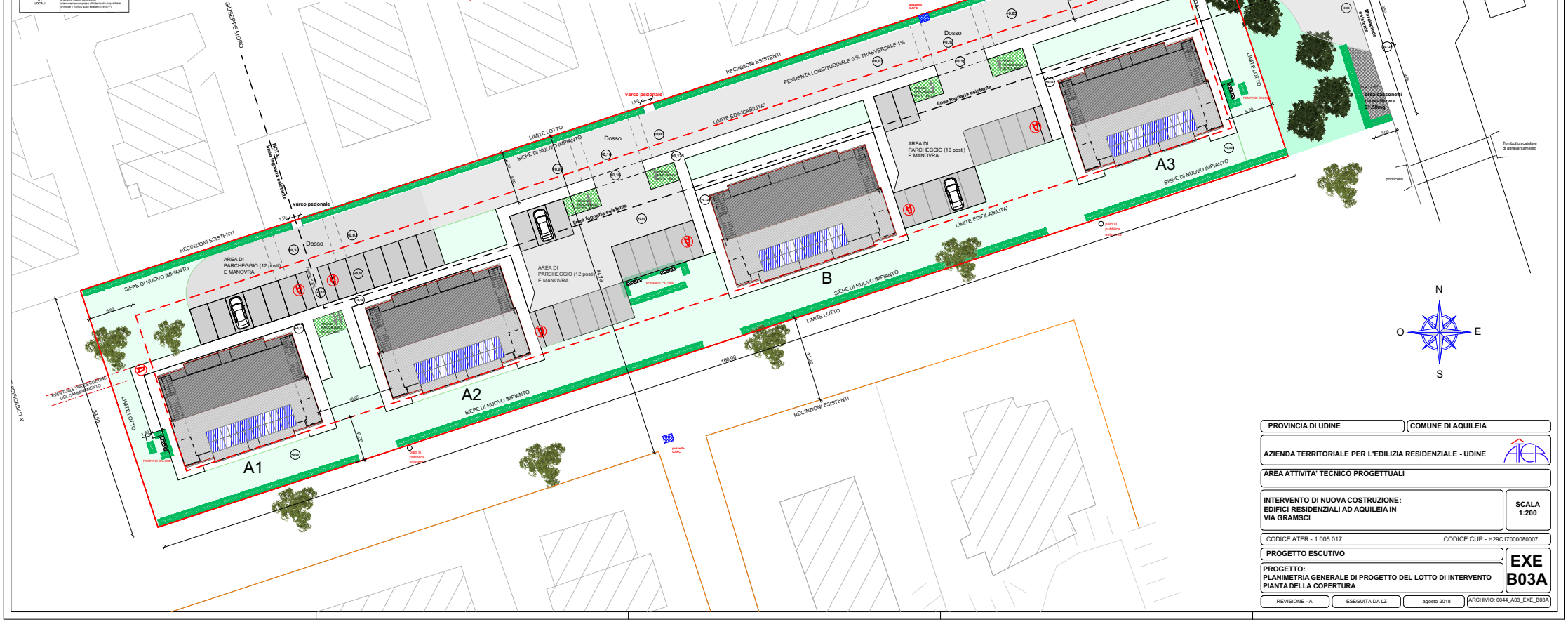

PROVINCIA DI UDINE	COMUNE DI AQUILEIA
AZIENDA TERRITORIALE PER L'EDILIZIA RESIDENZIALE - UDINE	
AREA ATTIVITA' TECNICO PROGETTUALI	
INTERVENTO DI NUOVA COSTRUZIONE: EDIFICI RESIDENZIALI AD AQUILEIA IN VIA GRAMSCI	SCALA 1:200
CODICE ATER - 1.005.017	CODICE CUP - H29C17000080007
PROGETTO ESCUTIVO	EXE B03A
PROGETTO: PLANIMETRIA GENERALE DI PROGETTO DEL LOTTO DI INTERVENTO PIANTA DELLA COPERTURA	
REVISIONE - A / ESEGUITA DA LZ / agosto 2018	ARCHIVIO: 0044_A03_EXE_B03A